

ตารางแสดงวงเงินงบประมาณที่ได้รับจัดสรรและราคากลางในงานก่อสร้าง

1. ชื่อโครงการ ขุดลอกลำห้วยบักโตด บ้านเหล่าเกษตร หมู่ที่ 6 ตำบลหุบคา-บ้านหนองแก หมู่ที่ 4 ตำบลหนองไผ่ กว้าง 8 เมตร ยาว 800 เมตร ลึก 1.20 เมตร (ขุดลึกลงจากลึกเดิม) ลาดเอียง 1:1 หรือ ปริมาตรดินขุดไม่น้อยกว่า 3,072 ลูกบาศก์เมตร

/ หน่วยงานเจ้าของโครงการ กองช่าง องค์การบริหารส่วนจังหวัดชัยภูมิ

2. วงเงินงบประมาณที่ได้รับจัดสรร จำนวนเงิน 108,100.-บาท

3. ลักษณะงาน

สภาพเดิม -ลำห้วย กว้าง 8.00 เมตร ยาว 800.00 เมตร ลึกเดิม 1.80 เมตร

ดำเนินการ -ขุดลอก กว้าง 8.00 เมตร ยาว 800.00 เมตร ลึก 1.20 เมตร (ขุดลึกลงอีกจากเดิม)

- ลาดเอียง 1:1

- ปริมาตรดินขุดลอก 3,072.00 ลบ.ม.

- งานป้ายโครงการ จำนวน 1 ชุด

- รายละเอียดตามประมาณราคาและแบบ อบจ.ชัยภูมิ

4. ราคากลางคำนวณ ณ วันที่ 3 กันยายน 2563

เป็นเงิน 111,000.- บาท

5. บัญชีประมาณการราคากลาง

5.1 แบบสรุปราคากลางงานก่อสร้างชลประทาน

6. รายชื่อเจ้าหน้าที่ผู้กำหนดราคากลาง (ราคาอ้างอิง)

ตามคำสั่งองค์การบริหารส่วนจังหวัดชัยภูมิ ที่ 1839/2563 ลงวันที่ 2 กันยายน 2563

เรื่อง แต่งตั้งคณะกรรมการกำหนดราคากลาง

6.1 นายภฤต โคตะ ตำแหน่ง นักบริหารงานช่าง ระดับต้น ประธานกรรมการ

6.2 นายอศลย์ บำรุงหมู่ ตำแหน่ง วิศวกรโยธาชำนาญการ กรรมการ

6.3 นายเสนีย์ หิรัญวงษ์ ตำแหน่ง นายช่างโยธาชำนาญงาน กรรมการ

แบบสรุปราคากลางงานก่อสร้างชลประทาน

โครงการ/งานก่อสร้าง

ขุดลอกลำห้วยบั๊กโคด

สถานที่ดำเนินการ

บ้านเหล่าเกษตร หมู่ที่ 6 ตำบลหูลอบา - บ้านหนองเม็ก หมู่ที่ 4 ตำบลหนองไผ่ อำเภอแก่งศรีภูมิ จังหวัดชัยภูมิ

หน่วยงาน องค์การบริหารส่วนจังหวัดชัยภูมิ

สภาพเดิม ลำห้วย

ดำเนินการ ขุดลอก

กว้าง	8.00 เมตร	✓	กว้าง	8.00 เมตร	✓
ยาว	800.00 เมตร	✓	ยาว	800.00 เมตร	✓
ลึกเดิม	1.80 เมตร		ลึก	1.20 เมตร	✓
			ลาดเอียง	1:1	✓

(ขุดลึกลงอีกจากลึกเดิม)

ปริมาณดินขุดลอก 3,072.00 ลบ.ม. ✓

ประมาณราคาเมื่อวันที่ 3 กันยายน 2563


ครั้งที่ 1	ครั้งที่ 2	ครั้งที่ 3	ครั้งที่ 4	ครั้งที่ 5	ครั้งที่ 6	ค่า Factor F	ครั้งที่ 7		หมายเหตุ
							ราคากลาง		
							ราคากลางต่อหน่วย	ราคากลาง	
ลำดับที่	รายการ	ปริมาณ	หน่วย	ค่างานต้นทุนต่อหน่วย (บาท)	ค่างานต้นทุน (บาท)				
1	งานฉาบปูน								
	ค่าฉาบปูน	-	ตร.ม.	1.20	-	1.3357	1.60	-	
	ค่าฉาบปูนและส้มต้นไม้	-	ตร.ม.	2.41	-	1.3357	3.22	-	
2	ค่าขุดเปิดหน้าดิน	-	ลบ.ม. ปกติ	27.81	-	1.3689	38.07	-	รวมค่าขนส่ง 1 กม.
3	ค่าขุดดินด้วยเครื่องจักร	-	ลบ.ม. ปกติ	27.82	-	1.3357	37.16	-	รวมค่าขนส่ง 1 กม.
4	งานขุดลอก								
	ค่าขุดลอกด้วยรถขุด	3,072.00	ลบ.ม. ปกติ	25.61	78,673.92	1.3357	34.21	105,084.75	
	ค่าขุดลอกด้วยเรือขุด	-	ลบ.ม. ปกติ	67.71	-	1.3357	90.44	-	
5	ค่าสูบน้ำระหว่างก่อสร้าง	-	ลบ.ม. ปกติ	0.60	-	1.3357	0.80	-	
6	ป้ายโครงการ	1.00	ชุด	5,100.00	5,100.00	1.3357	6,812.07	6,812.07	
รวมค่างานต้นทุนทั้งสิ้น					83,773.92				

รวมราคากลางทั้งสิ้น 111,896.82 บาท
คิดเป็นเงินประมาณ 111,000.00 บาท
(หนึ่งแสนหนึ่งหมื่นหนึ่งพันบาทถ้วน)


หมายเหตุ

- ยอดรวมรวมในข้อ 6 = 83,773.92 บาท
- Factor (จากตาราง Factor F เงินจ่ายล่วงหน้า 0 % เงินประกันผลงาน 0 % ดอกเบี้ยเงินกู้ 5% ต่อปี ค่าภาษีมูลค่าเพิ่ม (VAT) 7%)
 - ดังนั้นคิดเป็น Factor F งานก่อสร้างอาคาร = -
 - ดังนั้นคิดเป็น Factor F งานก่อสร้างทาง = -
 - ดังนั้นคิดเป็น Factor F งานก่อสร้างสะพานและท่อเหลี่ยม = -
 - ดังนั้นคิดเป็น Factor F งานก่อสร้างชลประทาน = 1.3357
- ราคาน้ำมันดีเซลที่ อ. เมือง จ.ชัยภูมิ = 22.00 - 22.99 บาท


(ลงชื่อ)


ประธานกรรมการ
(นายฤกษ์ โคตะ)
นักบริหารงานช่างระดับต้น

(ลงชื่อ)


(นายอศลย์ บำรุงหมู่)
วิศวกรโยธาชำนาญการ

(ลงชื่อ)


(นายเสนีย์ ธีรวิญญ์)
นายช่างโยธาชำนาญงาน

แบ่งงวดงาน

โครงการ/งานก่อสร้าง ขุดลอกลำห้วยบักโตด

สถานที่ดำเนินการ บ้านเหล่าเกษตร หมู่ที่ 6 ตำบลหลุบคา - บ้านหนองแก หมู่ที่ 4 ตำบลหนองไผ่ อำเภอแก้งคร้อ จังหวัดชัยภูมิ

หน่วยงาน องค์การบริหารส่วนจังหวัดชัยภูมิ

สภาพเดิม ลำห้วย

ดำเนินการ ขุดลอก

กว้าง 8.00 เมตร
ยาว 800.00 เมตร
ลึกเดิม 1.80 เมตร

กว้าง 8.00 เมตร
ยาว 800.00 เมตร
ลึก 1.20 เมตร
ลาดเอียง 1:1

(ขุดลึกลงอีกจากลึกเดิม)

ปริมาตรดินขุดลอก 3,072.00 ลบ.ม.

งวดที่ 1 เมื่อผู้รับจ้างได้ทำงานก่อสร้าง

1 ค่าขุดลอกด้วยรถขุด 3,072.00 ลบ.ม. ปกติ แล้วเสร็จ
2 ป้ายโครงการ 1.00 ชุด แล้วเสร็จ

ตามแบบก่อสร้างและประมาณราคาที่กำหนดทุกประการ

วงเงิน 111,000.00 บาท หรือคิดเป็นงานแล้วเสร็จ 100 % ระยะเวลาดำเนินงาน 60 วัน

สำเนาถูกต้อง

(นายอัครชัย บำรุงคง)
วิศวกรโยธาชำนาญการ